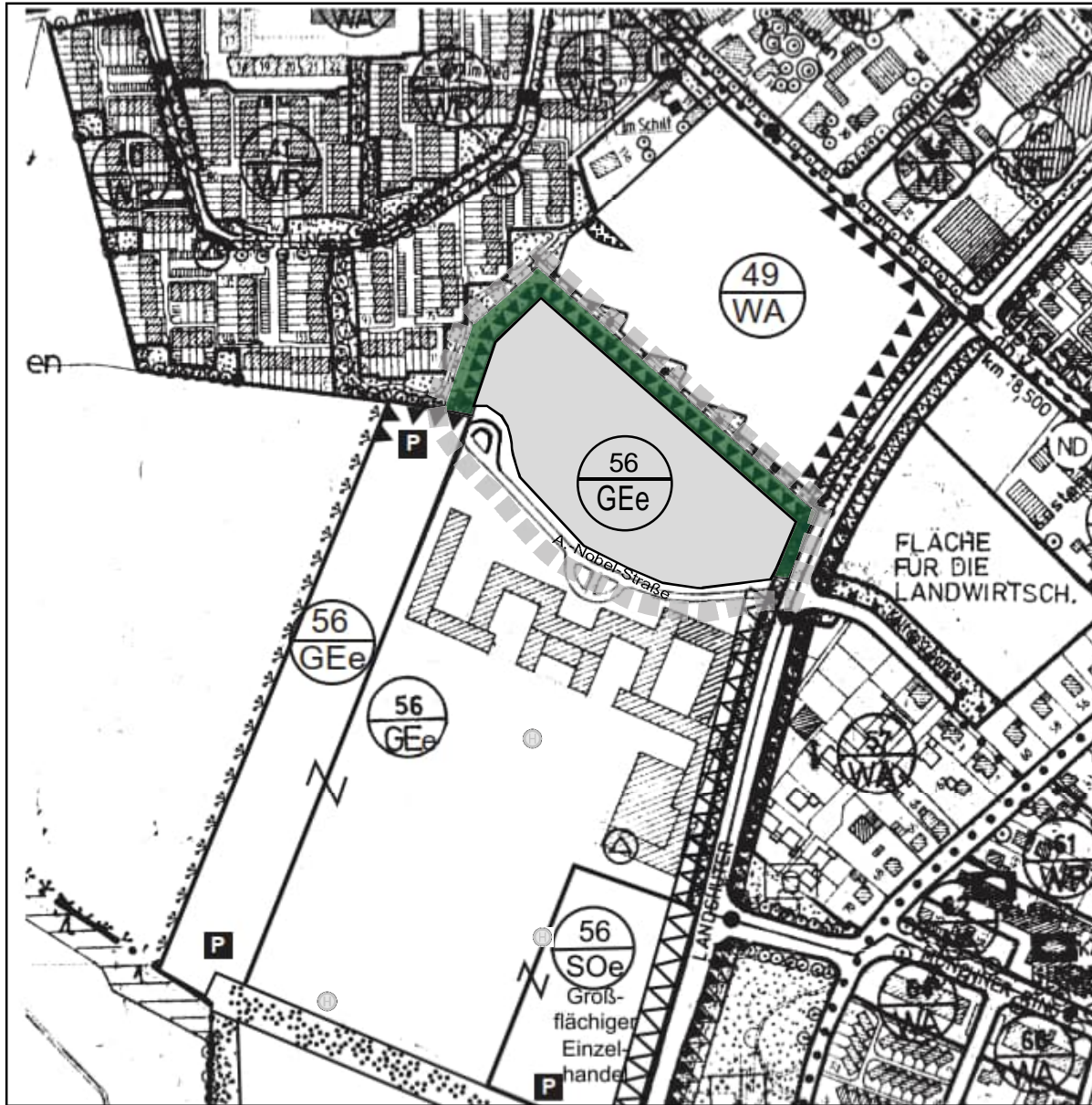

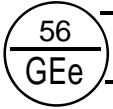
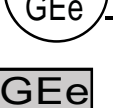











# Bestand



Plangrundlage: Flächennutzungsplan der Stadt Unterschleißheim i.d.Fassung vom 03.06.1993, zuletzt für diesen Bereich geändert durch die 12. Änderung 2001, die 19. Änderung 2002, die 44. Änderung 2018 und 46. Änderung 2019.

## Legende

-  Planungsgebiet
-  Baugebietsnummer (z. B. Nr. 203)
-  Art der baulichen Nutzung (z. B. GE)
-  Gewerbegebiet (eingeschränkt)
-  Urbanes Gebiet
-  Grünfläche
-  Immissionsschutzmaßnahme (Schallschutz)
-  Gebietszugehörigkeit
- Hinweis außerhalb des Planungsgebietes**
-  Ruhender Verkehr
-  Bushaltestelle
- Nachrichtlich**
-  Staatsstrasse 2342 (Landshuter Straße)
-  Anbauverbot 20 m (Ortsdurchfahrt)

# Änderung

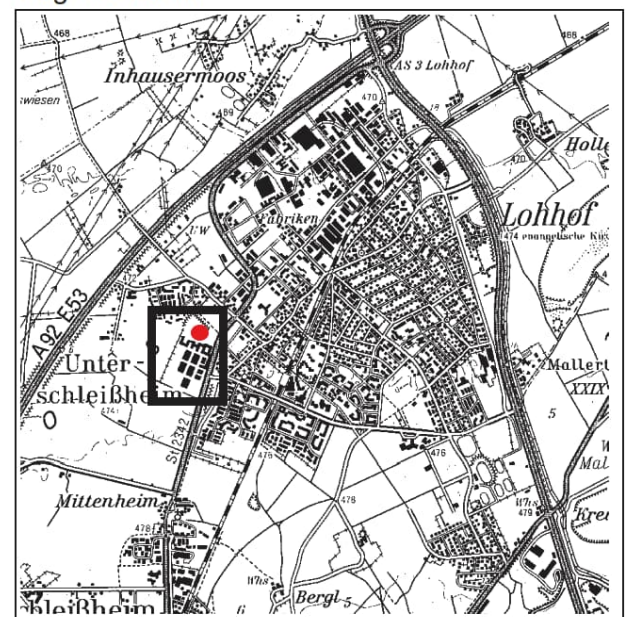


Plangrundlage: Flächennutzungsplan der Stadt Unterschleißheim i.d.Fassung vom 03.06.1993, zuletzt für diesen Bereich geändert durch die 12. Änderung 2001, die 19. Änderung 2002, die 44. Änderung 2018 und 46. Änderung 2019.



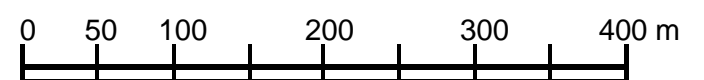
53. Änderung des Flächennutzungsplanes „Urbanes Gebiet“ für den Bereich des Bebauungsplanes Nr. 160 "Wohnen am Campus-Urbanes Gartenquartier"

### Lageübersicht



 Lage des Planungsbereiches

Maßstab 1 : 5 000



Planfertiger : Stadt Unterschleißheim  
Planen, Bauen, Umwelt SG 52  
AKZ: 610-16/53 BB/ AI  
Unterschleißheim, den 04.07.2022